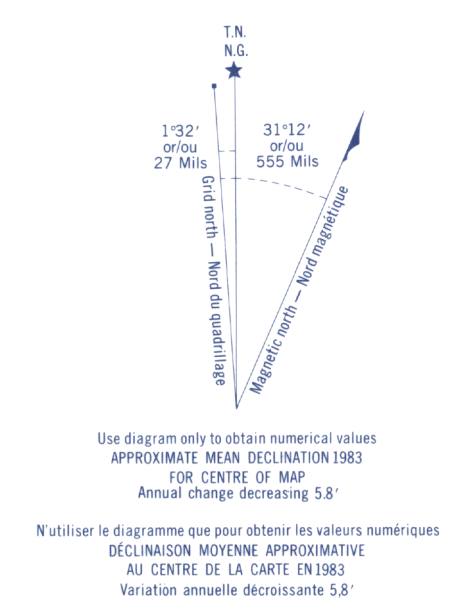
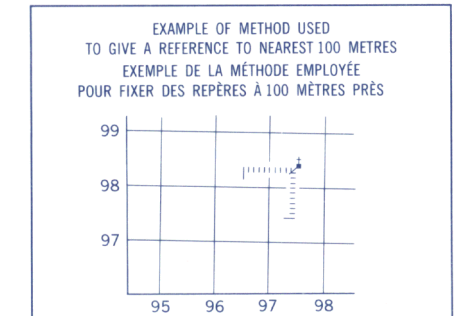
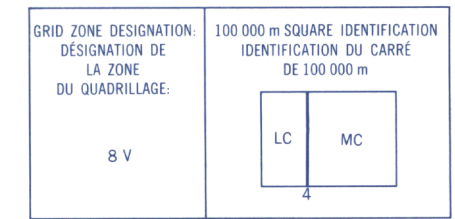




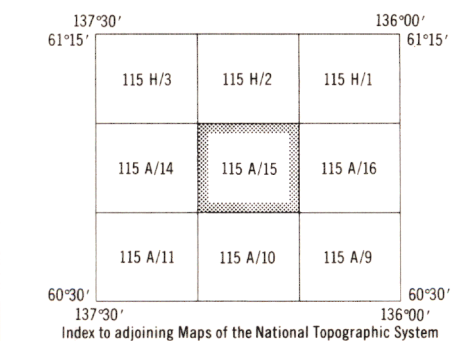
Military users, refer to this map as: **SERIES A 722 SÉRIE MAP 115 A/15 CARTE**
 Réference de cette carte pour usage militaire: **EDITION 2 MCE ÉDITION**



ONE THOUSAND METRE
 UNIVERSAL TRANSVERSE MERCATOR GRID
ZONE 8
QUADRILLAGE DE MILLE MÈTRES
 TRANSVERSE UNIVERSEL DE MERCATOR



REFERENCE POINT CHURCH - EGLISE (as above) (ci-dessus)
 POINT DE REFERENCE
 EASTING: Read number on grid line immediately to left of point.
 ABSCISSE: Notez le chiffre de la ligne de quadrillage immédiatement à gauche du repère.
 Estimate tenths of a square from this line eastward to point.
 Estimez le nombre de dixièmes de carré entre cette ligne et le repère en direction est:
 NORTHING: Read number on grid line immediately below point.
 ORDONNEE: Notez le chiffre de la ligne de quadrillage immédiatement en dessous du repère.
 Estimate tenths of a square from this line northward to point.
 Estimez le nombre de dixièmes de carré entre cette ligne et le repère en direction nord:
 GRID REFERENCE: 984
 REFERENCE AU QUADRILLAGE: 975984
 Nearest similar grid reference 100 000 metres
 La prochaine référence similaire est à 100 000 mètres



Produced by the SURVEYS AND MAPPING BRANCH, DEPARTMENT OF ENERGY, MINES AND RESOURCES. Updated from aerial photographs taken in 1979. Cartes check 1981. Published in 1984.

Copies may be obtained from the Canada Map Office, Department of Energy, Mines and Resources, Ottawa, or your nearest map dealer.

© 1984, Her Majesty the Queen in Right of Canada, Department of Energy, Mines and Resources.

- Roads: loose or stabilized surface, all weather... gravier, aggloméré, toute saison... 2 lanes or more / plus de 2 voies / loose surface, dry weather... de gravier, temps sec... unclassified road or street... route non classée ou rue... cart track... de terre... trail, cut line or portage... sentier, percée ou portage
- FOR COMPLETE REFERENCE SEE REVERSE SIDE / POUR UNE LISTE COMPLETE DES SIGNES, VOIR AU VERSO

CRACKER CREEK
 YUKON TERRITORY TERRITOIRE DU YUKON

Scale 1:50 000 Échelle

Miles 1 0 1 2 3
 Metres 1000 0 1000 2000 3000 4000

CONTOUR INTERVAL 100 FEET
 Elevations in Feet above Mean Sea Level
 North American Datum 1927
 Transverse Mercator Projection

Information concerning bench marks and horizontal survey monuments can be obtained from Geodetic Survey, Surveys and Mapping Branch, Ottawa.

CONVERSION SCALE FOR ELEVATIONS
 Metres 30 20 10 0 100
 Feet 100 50 0 100 200 300 400

Pour tout renseignement concernant les repères et bornes altimétriques, s'adresser aux levés géodésiques, Direction des levés et de la cartographie, Ottawa.

ÉCHELLE DE CONVERSION DES ALTITUDES
 Mètres 300 200 100 0 100 200 300
 Pieds 1000 600 300 0 300 600 900 1000

EQUIDISTANCE DES COURBES 300 PIEDS
 Altitudes en pieds
 Système de référence géodésique nord-américain, 1927
 Projection transverse de Mercator

Établie par la DIRECTION DES LEVES ET DE LA CARTOGRAPHIE, MINISTRE DE L'ÉNERGIE, DES MINES ET DES RESSOURCES. Mise à jour à l'aide de photographies aériennes prises en 1979. Vérification des ouvrages en 1981. Publiée en 1984.

Ces cartes sont en vente au Bureau des Cartes du Canada, ministère de l'Énergie, des Mines et des Ressources, Ottawa, ou chez le vendeur le plus près.

© 1984, Sa Majesté La Reine du Chef du Canada, Ministère de l'Énergie, des Mines et des Ressources.

CRACKER CREEK
 115 A/15
 ÉDITION 2 ÉDITION

Energy, Mines and Resources Canada / Énergie, Mines et Ressources Canada