
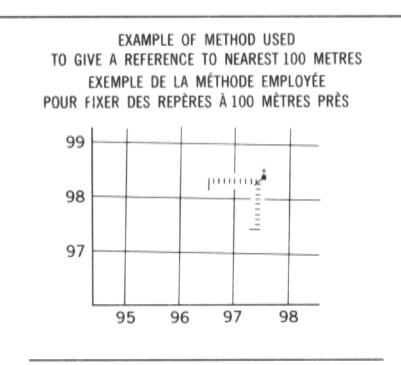
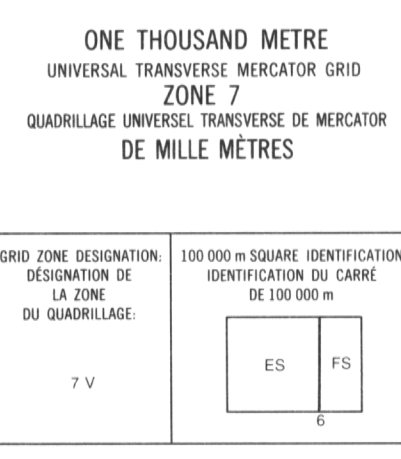
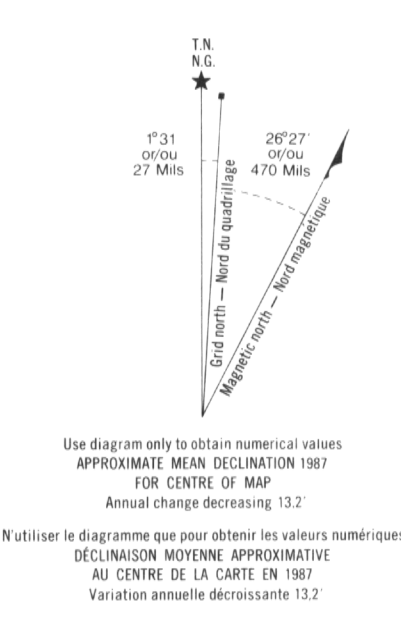



METRIC/MÉTRIQUE

METRIC/MÉTRIQUE



LEGEND - LÉGENDE table with symbols and descriptions for various map features like roads, bridges, and boundaries.



Grid reference table showing coordinates for 115 B/3 and surrounding areas.

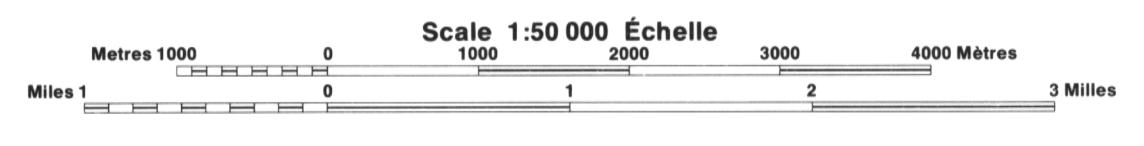
PRODUCED BY THE SURVEYS AND MAPPING BRANCH... DEPARTMENT OF ENERGY, MINES AND RESOURCES...

ELEVATIONS IN METRES ABOVE MEAN SEA LEVEL... CONTOUR INTERVAL... 40 METRES

MOUNT SEATTLE YUKON TERRITORY TERRITOIRE DU YUKON

ALTITUDES EN MÈTRES... ÉQUIDISTANCE DES COURBES... 40 MÈTRES

ÉTABLI PAR LA DIRECTION DES LÈVES ET DE LA CARTOGRAPHIE... MINISTÈRE DE L'ÉNERGIE, DES MINES ET DES RESSOURCES...



POUR TOUT RENSEIGNEMENT CONCERNANT LES RÉPÈRES ET BORNES ALTIMÉTRIQUES... AUCUNE ZONE FORÊSTIÈRE SUR CETTE CARTE.

ON A COMPARÉ CETTE CARTE AUX IMAGES PRISES PAR SATELLITE EN 1985... RISTRIQUES PRINCIPALES ÉTAIENT À JOUR.

MOUNT SEATTLE 115 B/3 ÉDITION 1 EDITION