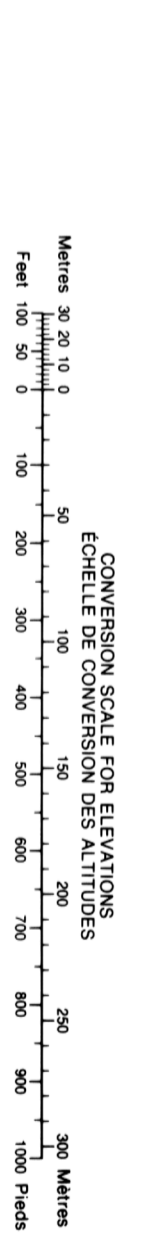


LEGEND - LÉGENDE

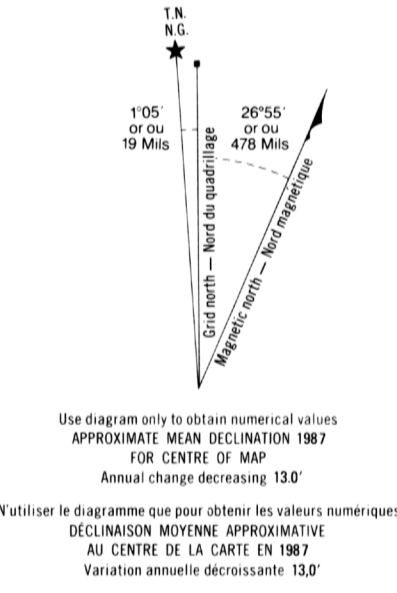
- ROAD, HARD SURFACE; ROAD, LOOSE SURFACE; CART TRACK, WINTER ROAD; TRAIL, CUT LINE, PORTAGE; BUILT-UP AREA; RAILWAY, SIDING, STATION, STOP; BRIDGE; SEAPLANE BASE, SEAPLANE ANCHORAGE; HOUSE, BARN; CHURCH, SCHOOL, POST OFFICE; TOWER, LANDMARK OBJECT; WELL, OIL, GAS, TANK, WATER; POWER TRANSMISSION LINE; MINE, GRAVEL PIT; CUTTING, EMBANKMENT; INTERNATIONAL, PROVINCIAL BOUNDARY WITH MONUMENT AND NUMBER; PROVINCIAL BOUNDARY, UNSURVEYED; COUNTY, DISTRICT BOUNDARY; TOWNSHIP, PARISH BOUNDARY; MUNICIPALITY BOUNDARY; RESERVE, SANCTUARY, PARK, ETC. BOUNDARY; OUTLINED LANDMARK AREA BOUNDARY APPROXIMATE; D.L.S. TOWNSHIP CORNER, SURVEYED, UNSURVEYED; D.L.S. SECTION CORNERS; HORIZONTAL CONTROL POINT; BENCH MARK WITH ELEVATION; SPOT ELEVATION, PRECISE; STREAM OR SHORELINE, INDEFINITE; LAKE, INTERMITTENT LAKE, SHALLOW LAKE; FLOODED LAND; MARSH, SWAMP (WOODED); STRONG BOG; DRY RIVER BED WITH CHANNELS; RAPIDS, FALLS, RAPIDS; FORESHORE FLATS, SAND IN WATER, ROCKS; TUNDRA, LAKES IN TUNDRA; POLYTONS; PALSA BOG; DAM, WHARF; ICEFIELD (GLACIER), MORANE; DEBRIS COVERED ICE; PINNO; DITCH; CONTOURS; APPROXIMATE CONTOURS; DEPRESSION CONTOUR; CLIFF; SPOT ELEVATION, APPROXIMATE; LAND, WATER; ESKER; SAND, SAND DUNES, RAISED BEACHES; HISTORIC SITE; WOODED AREA, FOREST, CLEARED AREA; ROUTE, REVÊTEMENT DUR; ROUTE, SURFACE DE GRAVIER; CHEMIN DE TERRE, ROUTE D'HIVER; SENTIER, PERÇÉE OU PORTAGE; AGGLOMÉRATION; PONT; BASE D'HYDROAVIONS, ANCRAGE D'HYDROAVIONS; MAISON; GRANGE; ÉGLISE; ÉCOLE; BUREAU DE POSTE; TOUR, POINT DE REPERE; PUISIS PIÉTOUX; LACS, RÉSERVOIR; EAU; LIGNE DE TRANSPORT D'ÉNERGIE; MINE, GRAVIERE; DÉLAI; REMBLAI; FRONTIÈRE INTERNATIONALE, LIMITE PROVINCIALE AVEC BORNE ET NUMÉRO; LIMITE PROVINCIALE, NON APPRÉHÉE; LIMITE DE COMTÉ, DE DISTRICT; LIMITE DE TOWNSHIP, DE PAROISSE; LIMITE DE MUNICIPALITÉ; LIMITE DE RÉSERVES, SANCTUAIRES, PARCS, ETC.; LIMITE DE SURFACE REPERE, LIMITE APPROXIMATIVE; CONN. DE TOWNSHIP (A.T.C.) APPRÉHÉ, NON APPRÉHÉ; CONNS DE SECTION (A.T.C.); POINT DE CONTRÔLE PLANIMÉTRIQUE; REPERE DE NIVELLEMENT AVEC COTE; POINT CÔTÉ, PRÉCIS; COURSES D'EAU OU RIVE; IMPRÉCIS; LACS, LACS INTERMITTENTS, LAC PÉU PROFOND; TERRAIN INONDÉ; MARAIS, BOISE MARCÉLÉUX; FONDRIÈRE À FILMÉRIÈRE; RAPIDS, CHUTES, RAPIDS; ESTRANS, SABLES SOUS L'EAU; TUNDRA; LACS EN TUNDRA; POLYTONS DE TUNDRA; FONDRIÈRE DE PALSE; BARRAGE; OUIA; CHAMP DE GLACE (GLACIER); MORANE; GLACE AVEC DÉBRIS; PINNO; POISSE; COURBES DE NIVEAU; COURBES DE NIVEAU APPROXIMATIVES; COURBES DE CLIVÉTTE; FALAISE; POINT CÔTÉ, APPROXIMATIF; SUR TERRE; SUR L'EAU; ESKER; SABLE, DUNES DE SABLE; PLAGES SURÉLEVÉES; LIEU HISTORIQUE; SURFACE BOISÉE, FORÊT, ESPACE DÉNUDÉ, CLAIRIÈRE

METRIC/MÉTRIQUE

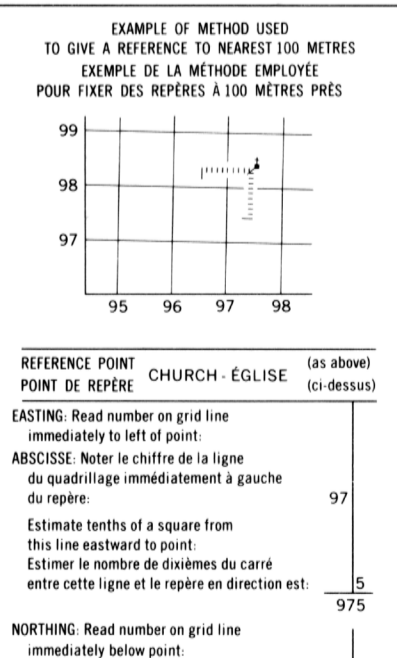
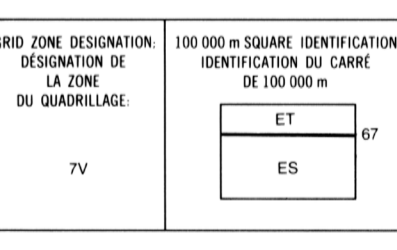
METRIC/MÉTRIQUE



CONVERSION SCALE FOR ELEVATIONS; ÉCHELLE DE CONVERSION DES ALTITUDES



ONE THOUSAND METRE UNIVERSAL TRANSVERSE MERCATOR GRID; ZONE 7; QUADRANGLE UNIVERSEL TRANSVERSE DE MERCATOR DE MILLE MÈTRES

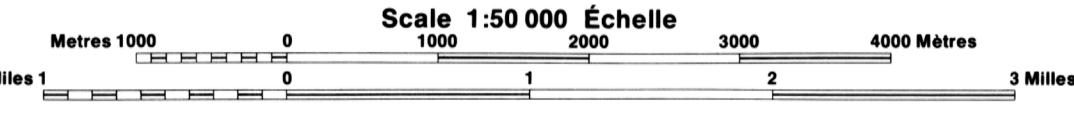


EXAMPLE OF METHOD USED TO GET A REFERENCE TO NEAREST 100 METRES; EXEMPLE DE LA MÉTHODE EMPLOYÉE POUR FIXER DES MÈTRES À 100 MÈTRES PRÈS

PRODUCED BY THE SURVEYS AND MAPPING BRANCH, DEPARTMENT OF ENERGY, MINES AND RESOURCES, FROM AERIAL PHOTOGRAPHS TAKEN IN 1974, PUBLISHED IN 1987. COPIES MAY BE OBTAINED FROM THE CANADA MAP OFFICE, DEPARTMENT OF ENERGY, MINES AND RESOURCES, OTTAWA, ON YOUR NEAREST MAP DEALER AND RESOURCES OTTAWA. © 1987, HER MAJESTY THE QUEEN IN RIGHT OF CANADA, DEPARTMENT OF ENERGY, MINES AND RESOURCES.

ELEVATIONS IN METRES ABOVE MEAN SEA LEVEL; CONTOUR INTERVAL: 40 METRES; NORTH AMERICAN DATUM 1987; TRANSVERSE MERCATOR PROJECTION

MOUNT VANCOUVER; CANADA UNITED STATES OF AMERICA; CANADA ÉTATS-UNIS D'AMÉRIQUE



ALTITUDES EN MÈTRES; ÉQUIDISTANCE DES COURBES: 40 MÈTRES; PROJECTION TRANSVERSE DE MERCATOR

POUR TOUT RENSEIGNEMENT CONCERNANT LES REPERES ET BORNES ALTIMÉTRIQUES, S'ADRESSER AUX LEVÉS GÉODÉSIMIQUES, DIRECTION DES LEVÉS ET DE LA CARTOGRAPHIE, OTTAWA.

ÉTABLI PAR LA DIRECTION DES LEVÉS ET DE LA CARTOGRAPHIE, MINISTÈRE DE L'ÉNERGIE, DES MINES ET DES RESSOURCES, À L'AIDE DE PHOTOGRAPHES AÉRIENNES PRISES EN 1974, PUBLIÉE EN 1987. CES CARTES SONT EN VENTE AU BUREAU DES CARTES DU CANADA, MINISTÈRE DE L'ÉNERGIE, DES MINES ET DES RESSOURCES, OTTAWA, OU CHEZ LE Vendeur LE PLUS PRÈS. © 1987, SA MAJESTÉ LA REINE DU CHEF DU CANADA, MINISTÈRE DE L'ÉNERGIE, DES MINES ET DES RESSOURCES. ON A COMPARÉ CETTE CARTE AUX IMAGES PRISES PAR SATELLITE EN 1985; VOUS AVEZ CONSTATÉ QUE TOUTES SES CARACTÉRISTIQUES PRINCIPALES ÉTAIENT À JOUR.