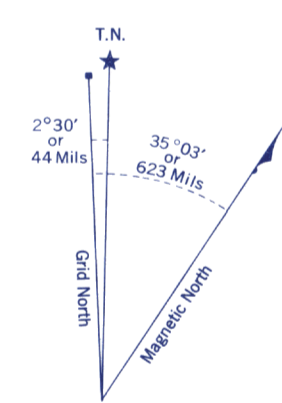
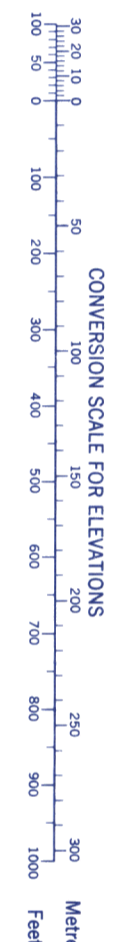


Refer to this map as: 95C/5W EDITION 1 ASE SERIES A 722



Use diagram only to obtain numerical values. APPROXIMATE MEAN DECLINATION 1965 FOR CENTRE OF MAP. Annual change decreasing 4.0'

GRID ZONE DESIGNATION	10V	100,000 M. SQUARE IDENTIFICATION	CC 67 CB
TO GIVE A REFERENCE TO NEAREST 100 METRES			
EXAMPLE: STREAM JUNCTION			
EASTING: Read number on grid line immediately to left of point	41	Estimate tenths of a square from this line eastward to point.	3
NORTHING: Read number on grid line immediately below point	00	Estimate tenths of a square from this line northward to point.	5
MILITARY GRID REFERENCE	413005		
Nearest similar grid reference 100,000 metres (about 63 miles)			

ONE THOUSAND METRE UNIVERSAL TRANSVERSE MERCATOR GRID ZONE 10

BLACK NUMBERED TICKS INDICATE THE 1000 METRE U.T.M. GRID ZONE 9

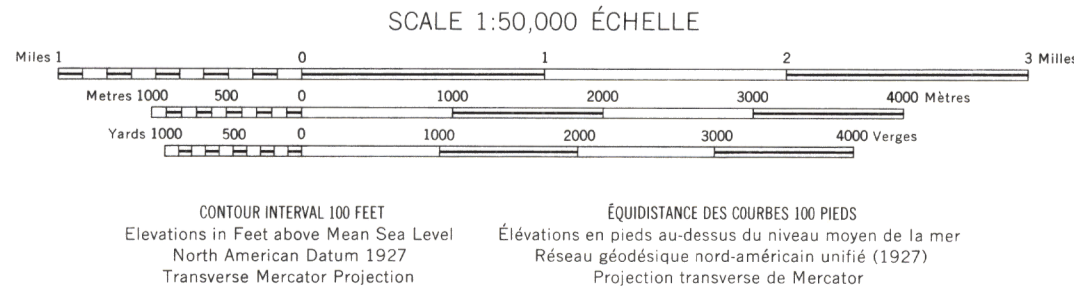
Compiled, 1964, by the SURVEYS AND MAPPING BRANCH, DEPARTMENT OF MINES AND TECHNICAL SURVEYS, from aerial photographs taken in 1961. Field surveys 1960. Printed 1966.

(Joins Larsen Lake 95C/4W)
POOL CREEK
YUKON TERRITORY

Rédigée en 1964, par la DIRECTION DES LEVÉS ET DE LA CARTOGRAPHIE, MINISTÈRE DES MINES ET DES RELEVÉS TECHNIQUES, d'après des photographies aériennes prises en 1961. Levés sur le terrain en 1960. Imprimée en 1966.

Ces cartes sont en vente au Bureau de distribution des cartes, ministère des Mines et des Relevés techniques, Ottawa.

- Roads: all weather, dry weather, cart track, trail or portage, Railway, normal gauge, single track, Power transmission line, Mine or Open cut, Horizontal control point, with elevation, Bench mark, with elevation
- Routes: toute saison, période sèche, de terre, sentier ou portage, Chemin de fer-voie unique (écartement normal), Ligne de transport d'énergie, Mine ou fossé à ciel ouvert, Point géodésique avec cote, Repère de nivellement avec cote



- Building, School, Church, Lighthouse, River with bridge, Stream, intermittent or dry, Lake, intermittent, indefinite, Marsh or Swamp, Depression contours
- Bâtiment, École, Église, Phare, Rivière avec pont, Cours d'eau intermittent ou à sec, Lac intermittent, rive imprécise, Marais ou marécage, Courbes de cuvette
- Barn, Post Office, Cemetery, Lighthouse, River with bridge, Stream, intermittent or dry, Lake, intermittent, indefinite, Marsh or Swamp, Depression contours
- Grange, Bureau de poste, Cimetière, Phare, Rivière avec pont, Cours d'eau intermittent ou à sec, Lac intermittent, rive imprécise, Marais ou marécage, Courbes de cuvette