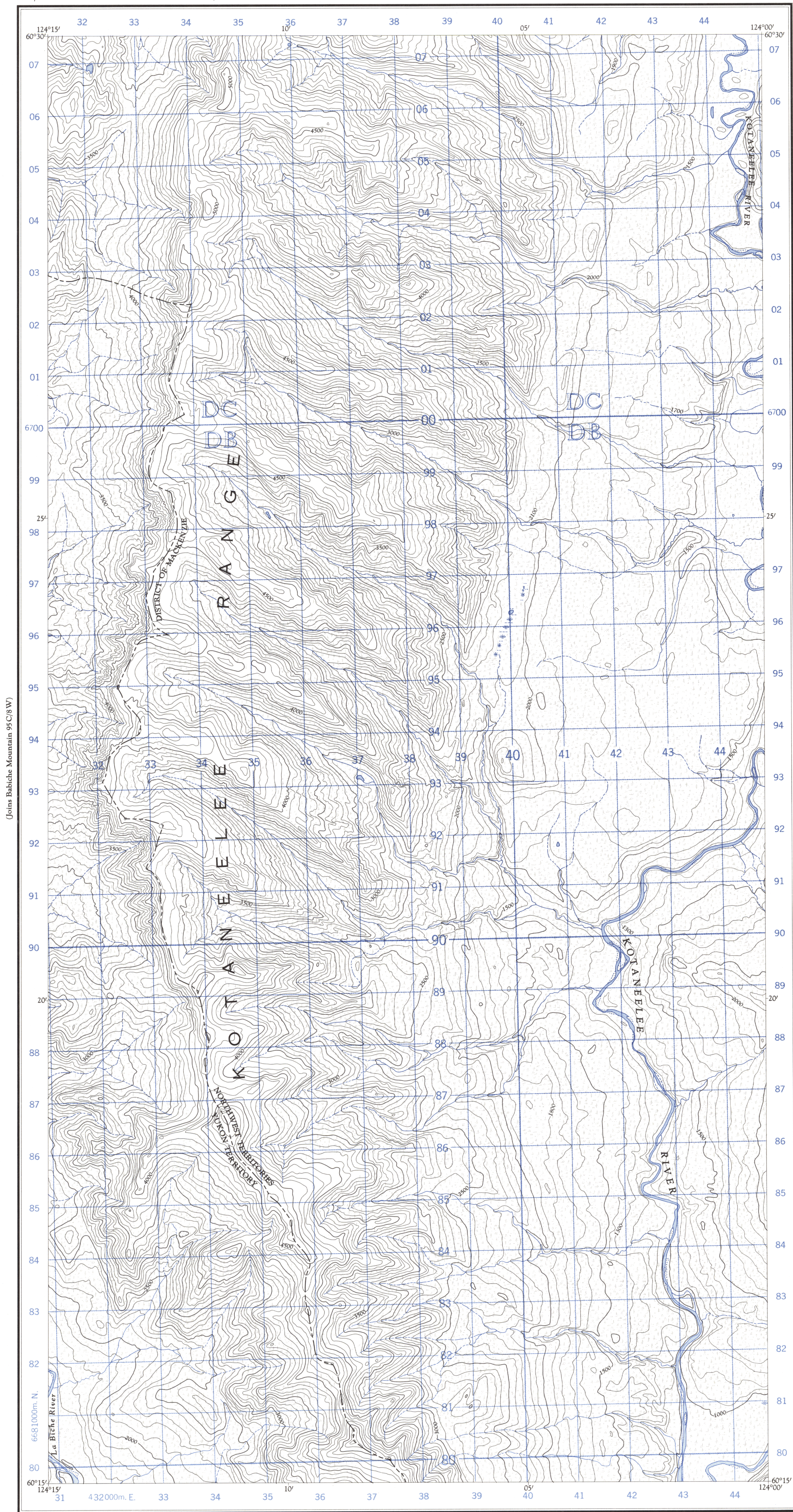


Refer to this map as: 95 C / 8 E EDITION 1 ASE SERIES A 722



(Joins 95B/5W)

(Joins Babiche Mountain 95C/8W)

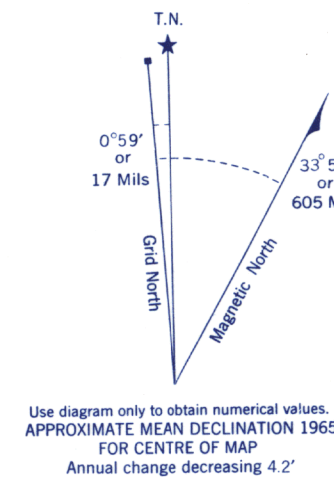


Table with grid zone designation (10 V), 100,000 M. square identification (DC DB 67), and grid reference example (39 941 396).

ONE THOUSAND METRE UNIVERSAL TRANSVERSE MERCATOR GRID ZONE 10

Compiled, 1963, by the SURVEYS AND MAPPING BRANCH, DEPARTMENT OF MINES AND TECHNICAL SURVEYS, from aerial photographs taken in 1961. Field surveys 1960. Printed 1965.

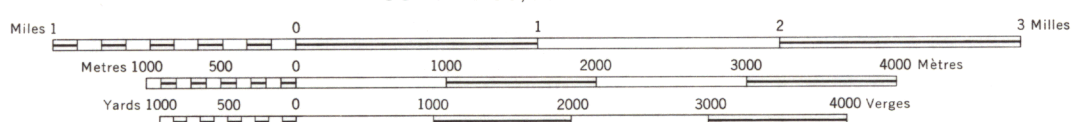
Copies may be obtained from the Map Distribution Office, Department of Mines and Technical Surveys, Ottawa.

BABICHE MOUNTAIN YUKON TERRITORY - NORTHWEST TERRITORIES

Rédigé en 1963, par la DIRECTION DES LEVÉS ET DE LA CARTOGRAPHIE, MINISTÈRE DES MINES ET DES RELEVÉS TECHNIQUES, d'après des photographies aériennes prises en 1961. Levés sur le terrain en 1960. Imprimée en 1965.

Ces cartes sont en vente au Bureau de distribution des cartes, ministère des Mines et des Relevés techniques, Ottawa.

SCALE 1:50,000 ÉCHELLE



CONTOUR INTERVAL 100 FEET Élévations in Feet above Mean Sea Level North American Datum 1927 Transverse Mercator Projection

ÉQUIDISTANCE DES COURBES 100 PIEDS Élévations en pieds au-dessus du niveau moyen de la mer Réseau géodésique nord-américain unifié (1927) Projection transverse de Mercator

- Legend for symbols: Building, School, Church, Lighthouse, River with bridge, Stream, Lake, Marsh, Depression contours, Barn, Post Office, Cemetery, Phare, Cours d'eau intermittent ou à sec, Lac intermittent, Marais ou marécage, Courbes de cuvette.