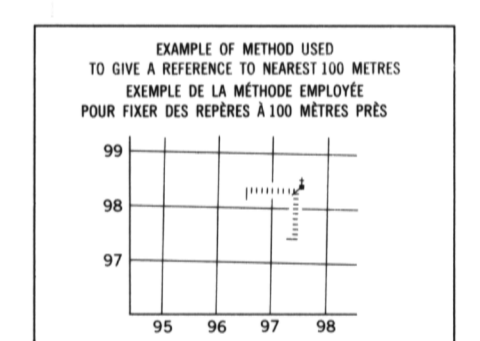


LEGEND - LÉGENDE

Legend table listing symbols for various features: ROAD, LOOSE SURFACE, CART TRACK, TRAIL, BUILT-UP AREA, RAILWAY, BRIDGE, SEAPLANE BASE, HOUSE, CHURCH, TOWER, WELL, POWER TRANSMISSION LINE, MINE, CUTTING, INTERNATIONAL BOUNDARY, PROVINCIAL BOUNDARY, COUNTY BOUNDARY, MUNICIPALITY BOUNDARY, RESERVE, OUTLINED LANDMARK AREA, D.L.S. TOWNSHIP CORNER, D.L.S. SECTION CORNERS, HORIZONTAL CONTROL POINT, BENCH MARK, SPOT ELEVATION, STREAM, FLOODED LAND, MARSH, DRY RIVER BED, RAPIDS, FORESHORE FLATS, TUNDRA LAKES, POLYGONS, PALSA BOG, DAM, ICEFIELD, PINGO, DITCH, CONTOURS, APPROXIMATE CONTOURS, DEPRESSION CONTOUR, CLIFF, SPOT ELEVATION, SAND, HISTORIC SITE, WOODED AREA.

PHOTOGRAPHY COMPILATION and RESTITUTION grid diagrams showing coordinate ranges and point locations.

GRID ZONE DESIGNATION table showing 100 000 m square identification codes (WT, XT, WS, XS) for zone 9V.

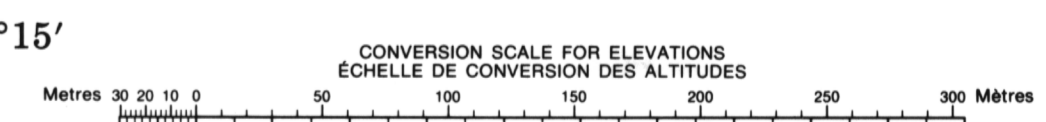


REVISION table with columns for REVISION and REVISION, showing a grid of revision points.

REFERENCE POINT CHURCH - ÉGLISE (see above) EAST OF GRID NORTH. EASTING: Read number on grid line immediately to left of point. ABSISSSE: Note le chiffre de la ligne de quadrillage immédiatement à gauche du repère. Estimate tenths of a square from this line eastward to point. ESTIMER le nombre de dixièmes du carré entre cette ligne et le repère en direction est. NORTHING: Read number on grid line immediately below point. ORDONNÉE: Note le chiffre de la ligne de quadrillage immédiatement en dessous du repère. Estimate tenths of a square from this line northward to point. ESTIMER le nombre de dixièmes du carré entre cette ligne et le repère en direction nord. GRID REFERENCE: 975984. RÉFÉRENCE AU QUADRILLAGE: 975984. Nearest similar grid reference 100 000 metres. La prochaine référence similaire est à 100 000 mètres.

ONE THOUSAND METRE / QUADRILLAGE DE MILLE MÈTRES TRANSVERSE UNIVERSEL DE MERCATOR table showing grid coordinates (95 D/12 to 95 D/2).


THE 1984 MAGNETIC BEARING is 28°56' (514 miles) EAST OF GRID NORTH. ANNUAL CHANGE DECREASING 0.2". GRID NORTH is 1°31' (27 miles) EAST OF TRUE NORTH for centre of map. La RÉFÉRENCE MAGNÉTIQUE en 1984 est à 28°56' (514 miles) à l'EST du NORD DU QUADRILLAGE. VARIATION ANNUELLE DÉCROISSANTE 0,2". Le NORD DU QUADRILLAGE est à 1°31' (27 miles) à l'EST du NORD GÉOGRAPHIQUE au centre de la carte.



PRODUCED BY THE SURVEYS AND MAPPING BRANCH, DEPARTMENT OF ENERGY, MINES AND RESOURCES, OTTAWA, PUBLISHED IN 1986. COPIES MAY BE OBTAINED FROM THE CANADA MAP OFFICE, DEPARTMENT OF ENERGY, MINES AND RESOURCES, OTTAWA, OR YOUR NEAREST MAP DEALER. © 1985, HER MAJESTY THE QUEEN IN RIGHT OF CANADA, DEPARTMENT OF ENERGY, MINES AND RESOURCES.

ELEVATIONS IN METRES ABOVE MEAN SEA LEVEL. CONTOUR INTERVAL: 20 METRES. NORTH AMERICAN DATUM 1927. TRANSVERSE MERCATOR PROJECTION.

YUKON TERRITORY TERRITOIRE DU YUKON



ALTITUDES EN MÈTRES. ÉQUIDISTANCE DES COURBES: 20 MÈTRES. SYSTÈME DE RÉFÉRENCE GÉODÉSIQUE NORD-AMÉRICAIN 1927. PROJECTION TRANSVERSE DE MERCATOR.

ÉTABLI PAR LA DIRECTION DES LEVÉS ET DE LA CARTOGRAPHIE, MINISTÈRE DE L'ÉNERGIE, DES MINES ET DES RESSOURCES, OTTAWA, PUBLIÉE EN 1986. CES CARTES SONT EN VENTE AU BUREAU DES CARTES DU CANADA, MINISTÈRE DE L'ÉNERGIE, DES MINES ET DES RESSOURCES, OTTAWA, OU CHEZ LE VENDEUR LE PLUS PRÈS. © 1985, SA MAJESTÉ LA REINE DU CHEF DU CANADA, MINISTÈRE DE L'ÉNERGIE, DES MINES ET DES RESSOURCES.