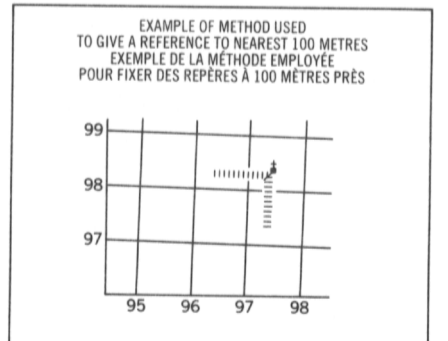
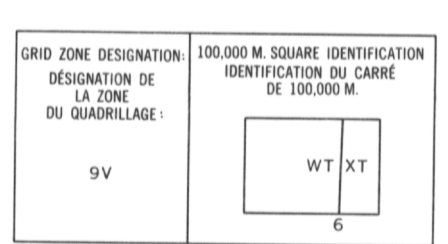


LEGEND - LÉGENDE

Legend table with two columns: English and French descriptions of features, and their corresponding symbols. Categories include Roads and Related Features, Landmark Features, Boundaries and Control, Drainage and Related Features, and Relief Features.

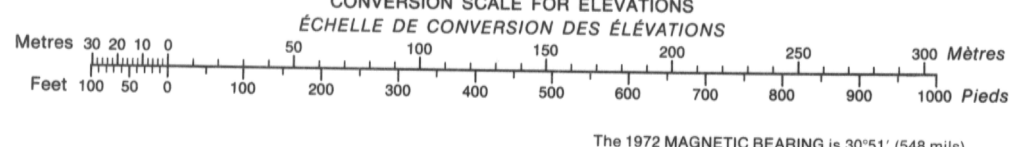
Table showing grid zone designations and square identifications for the 100,000 M. Square grid. Example: 9V, WT XT.



REFERENCE POINT POINT DE REPÈRE CHURCH - EGLISE (66 above) (61-dessus) EASTING: Read number on grid line immediately to left of point. LONGITUDE EST: Note le chiffre de la ligne du quadrillage immédiatement à gauche du repère. Estimate length of a square from this line eastward to point. Estimer le nombre de diamètres du carré entre cette ligne et le repère en direction est. NORTHING: Read number on grid line immediately below point. LATITUDE NORD: Note le chiffre de la ligne de quadrillage immédiatement en-dessous du repère. Estimate length of a square from this line northward to point. Estimer le nombre de diamètres du carré entre cette ligne et le repère en direction nord. GRID REFERENCE SAMPLE EXEMPLE DU QUADRILLAGE 975964

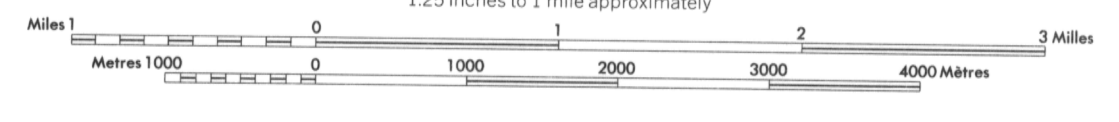
Table showing grid reference samples for Easting and Northing coordinates.

ONE THOUSAND METRE UNIVERSAL TRANSVERSE MERCATOR GRID ZONE 9 QUADRILLAGE DE MILLE MÈTRES UNIVERSEL TRANSVERSE DE MERCATOR



PRODUCED BY SURVEYS AND MAPPING BRANCH, DEPARTMENT OF ENERGY, MINES AND RESOURCES, OTTAWA, 1970, FROM PHOTOGRAPHS TAKEN IN 1960. CONTOUR INTERVAL ----- 100 FEET COPIES MAY BE OBTAINED FROM THE CANADA MAP OFFICE, DEPARTMENT OF ENERGY, MINES AND RESOURCES, OTTAWA. © CANADA COPYRIGHTS RESERVED 1973.

DISTRICT OF MACKENZIE YUKON TERRITORY-NORTHWEST TERRITORIES SCALE 1:50,000 ÉCHELLE 1:25,000 1.25 inches to 1 mile approximately



ÉTABLIE PAR LA DIRECTION DES LEVÉS ET DE LA CARTOGRAPHIE, MINISTÈRE DE L'ÉNERGIE, DES MINES ET DES RESSOURCES, OTTAWA, EN 1970, D'APRÈS DES PHOTOGRAPHIES PRISES EN 1960. ÉQUIDISTANCE DES COURBES ----- 100 PIEDS CES CARTES SONT EN VENTE AU BUREAU DES CARTES DU CANADA, MINISTÈRE DE L'ÉNERGIE, DES MINES ET DES RESSOURCES, OTTAWA. © CANADA 1973, TOUS DROITS RÉSERVÉS.

The 1972 MAGNETIC BEARING is 30°51' (548 mils) EAST OF GRID NORTH. Le REPÈRE MAGNÉTIQUE en 1972 est 30°51' (548 mils) à l'est du NORD DU QUADRILLAGE. GRID NORTH is 1°32' (27 mils) EAST OF TRUE NORTH for centre of map. NORD DU QUADRILLAGE est 1°32' (27 mils) à l'est du NORD GÉOGRAPHIQUE au centre de la carte.