

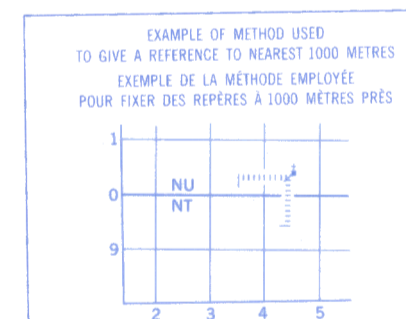
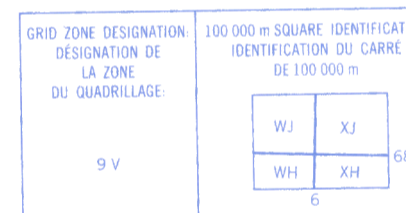


Military users refer to this map as: **SERIES A 502** / **SÉRIE MAP 95 E** / **CARTE**  
 Réference de cette carte pour usage militaire: **EDITION 3 MCE** / **ÉDITION**

METRIC/MÉTRIQUE

METRIC/MÉTRIQUE

TEN THOUSAND METRE  
 UNIVERSAL TRANSVERSE MERCATOR GRID  
 ZONE 9  
 QUADRILAGE UNIVERSEL TRANSVERSE DE MERCATOR  
 DE DIX MILLE MÈTRES



REFERENCE POINT: CHURCH EGLISE (as above) / POINT DE REPÈRE: CHURCH EGLISE (ci-dessus)

SQUARE: Read letters of 100 000m square. Line the letters of the grid of 100 000m. / CARRÉ: Lire les lettres du carré de 100 000m. Ligne les lettres du carré de 100 000m.

EASTING: Read number on grid line immediately to left of point. / ABSCISSE: Lire le chiffre de la ligne de quadrillage immédiatement à gauche du repère. / Estimate tenth of a square from this line eastward to point. / Estimer le nombre de dixièmes du carré entre cette ligne et le repère en direction est.

NORTHING: Read number on grid line immediately below point. / ORDONNÉE: Lire le chiffre de la ligne de quadrillage immédiatement en dessous du repère. / Estimate tenth of a square from this line northward to point. / Estimer le nombre de dixièmes du carré entre cette ligne et le repère en direction nord.

GRID REFERENCE: NU4504 / RÉFÉRENCE AU QUADRILAGE: NU4504

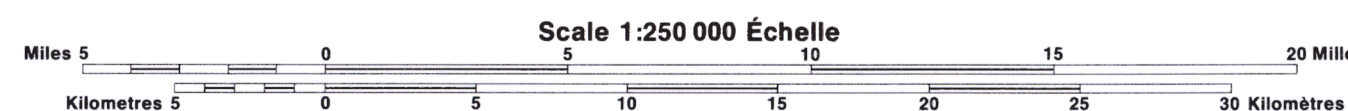
If reporting beyond 18° in any direction, prefix Grid Zone designation as: 14VNU4504. / Si vous faites connaître votre position à quelque un qui ne trouve à plus de 18° sans indiquer la direction, indiquez également la zone du quadrillage tel que 14VNU4504.

1982	
1960	1961

PRODUCED BY THE CANADA CENTRE FOR MAPPING, NATURAL RESOURCES CANADA. UPDATED FROM LARGE SCALE MAPS. INFORMATION CURRENT AS SHOWN IN DIAGRAM PUBLISHED 1995.  
 COPIES MAY BE OBTAINED FROM THE CANADA MAP OFFICE, OTTAWA, OR YOUR NEAREST MAP DEALER.  
 © 1995. HER MAJESTY THE QUEEN IN RIGHT OF CANADA.


Information concerning bench marks and horizontal survey monuments can be obtained from Geodetic Survey, Canada Centre for Surveying, Ottawa.

**FLAT RIVER**  
 YUKON TERRITORY NORTHWEST TERRITORIES  
 TERRITOIRE DU YUKON TERRITOIRES DU NORD-OUEST



Pour tout renseignement concernant les repères de nivellement et les bornes géodésiques, s'adresser à la Division des levés géodésiques, Centre canadien des levés, Ottawa.

ÉTABLI PAR LE CENTRE CANADIEN DE CARTOGRAPHIE, RESSOURCES NATURELLES CANADA. MISE À JOUR À L'AIDE DE CARTES À GRANDE ÉCHELLE. RENSEIGNEMENTS À JOUR TELS QU'INDIQUÉS DANS LE DIAGRAMME. PUBLIÉE EN 1995.  
 CES CARTES SONT EN VENTE AU BUREAU DES CARTES DU CANADA, OTTAWA, OU CHEZ LE VENDEUR LE PLUS PRÈS.  
 © 1995. SA MAJESTÉ LA REINE DU CHEF DU CANADA.



CONTOUR INTERVAL 100 METRES / Altitudes en mètres  
 North American Datum 1983 / Transverse Mercator Projection

ÉQUIDISTANCE DES COURBES 100 MÈTRES / Altitudes en mètres  
 Système de référence géodésique nord-américain, 1983 / Projection transverse de Mercator

This map was compared with satellite imagery obtained in 1991 and found to be up-to-date in all major features.  
 On a comparé cette carte aux images prises par satellite en 1991, nous avons constaté que toutes ses caractéristiques principales étaient à jour.

Magnetic declination 1995 varies from 29°22' easterly at centre of west edge to 29°21' westerly at centre of east edge. Mean annual change decreasing 13".  
 En 1995, la déclinaison magnétique varie de 29°22' vers l'est au centre du bord ouest à 29°21' vers l'ouest au centre du bord est. La variation annuelle moyenne décroît de 13".

105 I	95 L	95 K
105 H	95 E	95 F
105 A	95 D	95 C