
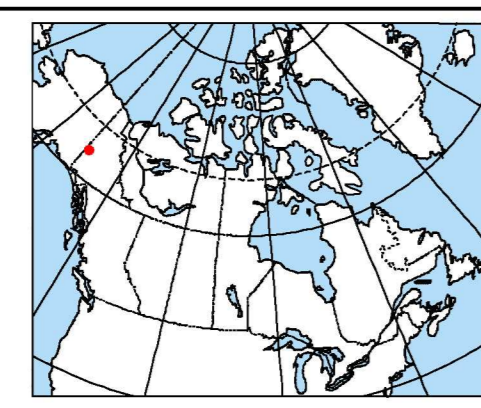
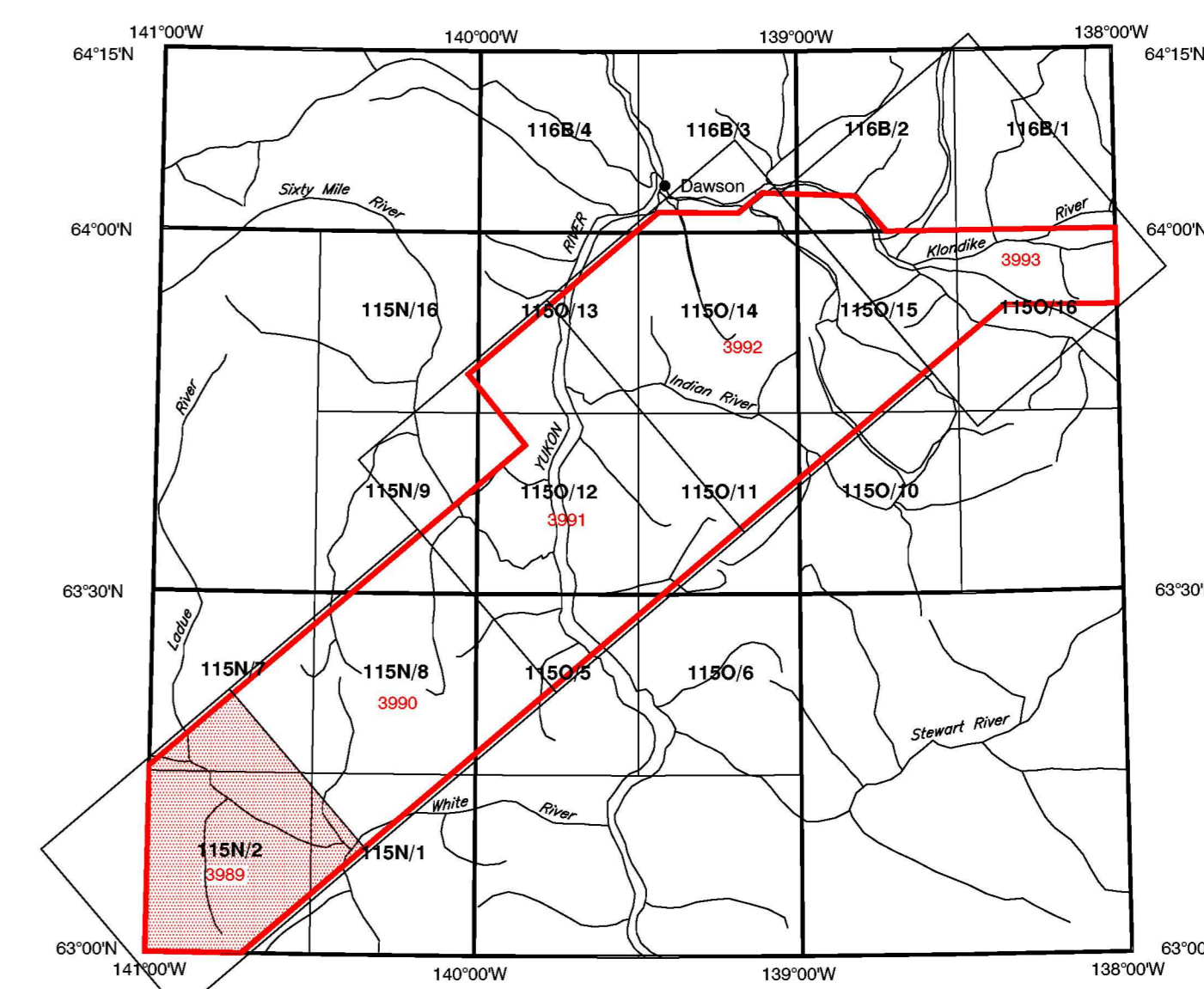


This map was compiled from data acquired during an airborne geophysical survey (gamma-ray spectrometry, magnetometry and VLF-EM) carried out by Fugro...  
The gamma-ray spectrometry data were recorded at a 1.0 second sample rate into 256 channel main and radon spectra using an Explorerium GRS02 spectrometry system...  
The aeromagnetic data were recorded at a 0.1 second sample rate using a 0.1 nT sensitivity airborne cesium vapour magnetometer suspended 20 m below the helicopter...  
VLF total field and quadrature components for two frequencies were recorded using a Herz Tom 2A system...  
The base map was reproduced by Geological Survey of Canada Pacific from digital topographic files provided by Geomatics Canada.


Les données utilisées pour la compilation de cette carte ont été enregistrées au cours d'un levé géophysique aérien (spectrométrie gamma, aéromagnétique et VLF-EM) effectué par Fugro...  
Les données spectrométriques des rayons gamma ont été enregistrées selon un taux d'échantillonnage de 1,0 seconde dans les spectres d'un détecteur principal à 256 canaux...  
Les données aéromagnétiques ont été enregistrées à une fréquence de 0,1 seconde en utilisant un magnétomètre à vapeur de césium...  
Les données VLF du champ total et de quadrature de deux stations ont été enregistrées au moyen d'un système Herz Tom 2A...  
La carte de base a été reproduite par la Commission Géologique du Canada, Pacifique à partir des fichiers numériques de topographie fournis par Geomatics Canada.



Recommended citation:  
Stewart, R.B., Carson, J.M., Frost, K.L., Nelson, P.B., Gordon, S., Abbott, G., 2001  
Geological Survey of Canada Open File 2001-5  
Exploration and Geophysical Reference Review, Yukon, Indian and Northern Affairs Canada Open File 2001-5,  
Stewart River Area - 115N/2,  
Scale 1:50 000



URANIUM MAP (eU)  
CARTE DE L'URANIUM (éU)  
STEWART RIVER AREA  
YUKON TERRITORY / TERRITOIRE DU YUKON



OPEN FILE  
DOSSIER PUBLIC  
3989  
06/2001  
3 of 10

OPEN FILE  
DOSSIER PUBLIC  
2001-5  
06/2001

URANIUM MAP (eU)  
CARTE DE L'URANIUM (éU)  
STEWART RIVER AREA  
YUKON TERRITORY / TERRITOIRE DU YUKON  
115 N/2

Scale 1:50 000 - Échelle 1/50 000  
Kilomètres 1 2 3 4 Kilomètres  
Projection Transverse de Mercator  
Système de référence géodésique NAD 83  
© Crown copyright reserved